

PROJEKT ZAGOSPODAROWANIA TERENU SKALA 1:500

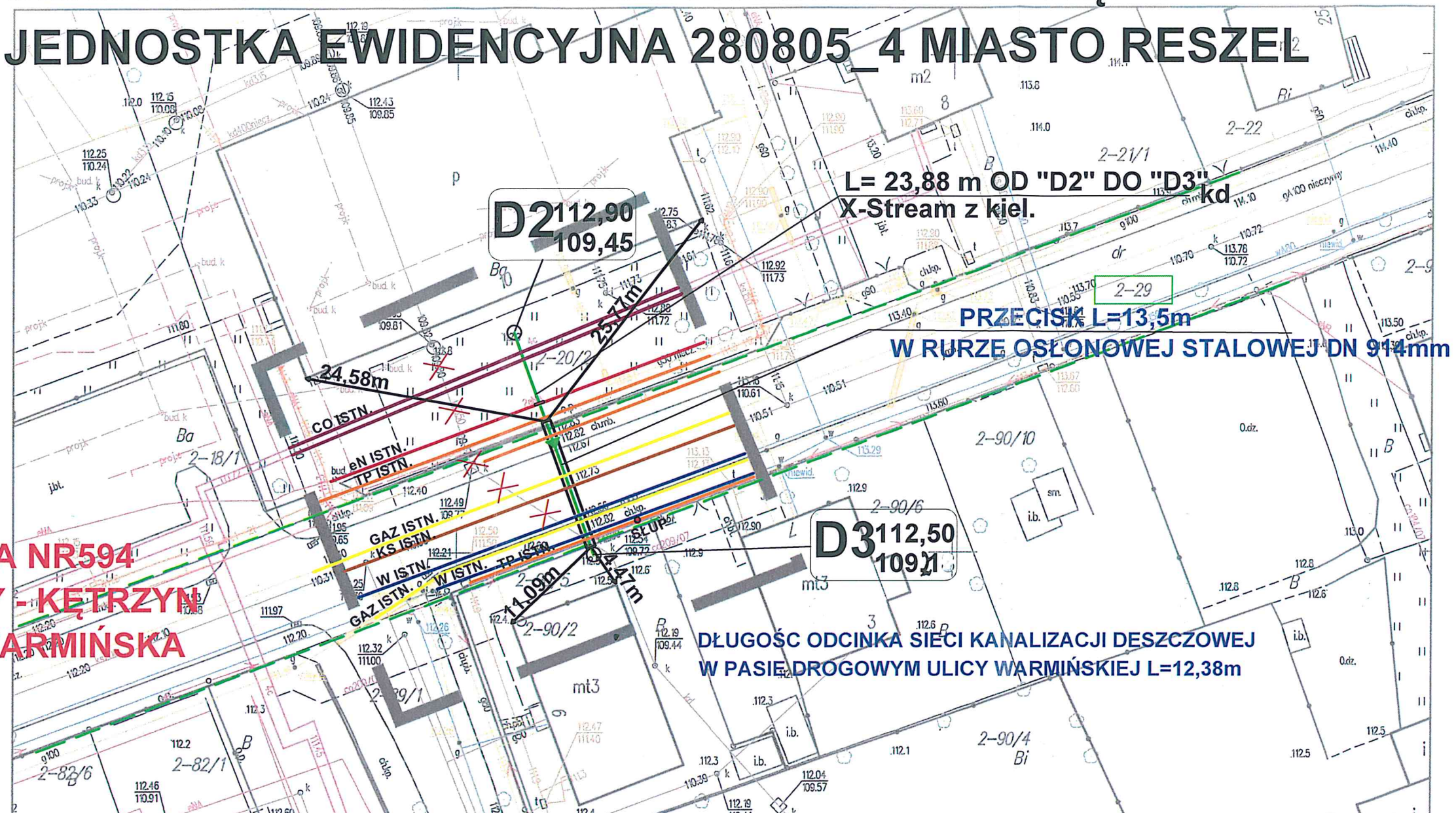
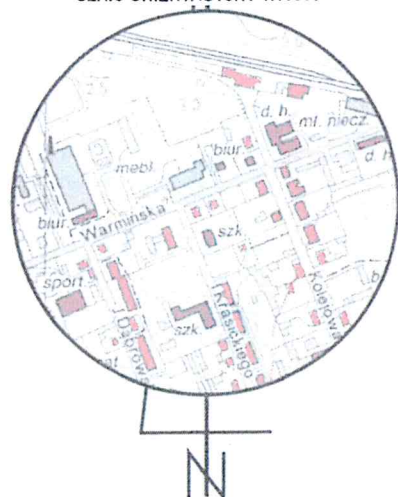
ULICA WARMIŃSKA DZIAŁKA NUMER 29 OBRĘB 2

JEDNOSTKA EWIDENCYJNA 280805_4 MIASTO RESZEL

	KĘTRZYŃSKIE BIURO GEODEZJI mgr inż. Damian Biłda ul. Dąbrowskiego 22, 11-400 Kętrzyn tel. 888-904-569, www.kbg.net.pl kbgketrzyn@wp.pl NIP 742-200-16-81, REGON 281 429 343
MAPA SYTUACYJNO-WYSOKOŚCIOWA DO CELÓW PROJEKTOWYCH. Skala 1:500	
ul. Warmińska dz. 29 m. Reszel Id jedn. ewid. 280805_4 obręb 0003 - 3 Id obr. ewid. 280805_4.0003 GKN-O.6640.1.128.2020 ukł. Wsp. 2000/7 ukł. wys. PL-EVRF2007-NH s. 7.214.22.16.4.2	mapa aktualna w zakresie Kętrzyn dn. 25.03.2020 r. Wykonat:
<small>Uwaga: o - punkt prawnie chroniony na podst. art. 13 ust. 3 ustawy z dn. 17 maja 1989r. - Prawo Geodezyjne i Kartograficzne. Nie wyklucza się istnienia innych nie wykazanych na niniejszej mapie urządzeń podziemnych, które nie były zgłoszone do inwentaryzacji. Wykonanie niniejszej mapy nie było poprzedzone ustaleniami dotyczącymi ewentualnych służebności obciążających grunty położone w granicach aktualizacji.</small>	

DROGA WOJEWÓDZKA NR594
BISZTYNEK - ROBAWY - KĘTRZYN
W km 18+240 ULICA WARMIŃSKA
MIASTO RESZEL

SKZIC ORIENTACYJNY 1:10000



LEGENDA:

KD	PROJ. KANALIZACJA DESZCZOWA
W ISTN.	ISTN. URZĄDZENIA WODOCIĄGOWE
KS ISTN.	ISTN. URZĄDZENIA KAN. SANITARNEJ
eN, eS ISTN.	ISTN. URZĄDZENIA ENERGETYCZNE
GAZ ISTN.	ISTN. URZĄDZENIA GAZOWE
TP ISTN.	ISTN. URZĄDZENIA TELEKOMUNIKACYJNE
CO ISTN.	ISTN. URZĄDZENIA CIEPŁOWNICZE
X KD X	ISTN. URZĄDZENIA KAN. DESZCZOWEJ DO ZAŚLEPIENIA
	RURA OSŁONOWA
2-29	GRANICE PASA DROGOWEGO
	DZIAŁKA PASA DROGOWEGO
	DOMIARY DO ISTN. OBIEKTÓW BUDOWLANYCH

INWESTOR:
GMINA RESZEL
ULICA RYNEK 24
11 - 440 RESZEL

OBIEKT: PROJEKT ZAGOSPODAROWANIA TERENU DZIAŁKA NUMER: 29 OBRĘB 2 JEDNOSTKA EWIDENCYJNA 280805_4 MIASTO RESZEL	
SKRZYŻOWANIE DROGI WOJEWÓDZKIEJ nr 594 BISZTYNEK - ROBAWY - KĘTRZYN W km 18+240 na dz. nr 29 obręb 2 jednostka ewidencyjna 280805_4 ul. WARMIŃSKA MIASTO RESZEL Z SIECIA KANALIZACJI DESZCZOWEJ	
INWESTOR: GMINA RESZEL 11 - 440 RESZEL; UL. RYNEK 24	SKALA 1 : 500
PROJEKTANT: inż. Maciej Mierzwiaik UPR. BUD. NR WAM/0115/POOS/08 ASYSTENT PROJEKTANTA: mgr inż. Izabela Bebak	DATA 04.2020
Maciej Mierzwiaik upr. WAM/0115/POOS/08	RYS: S1

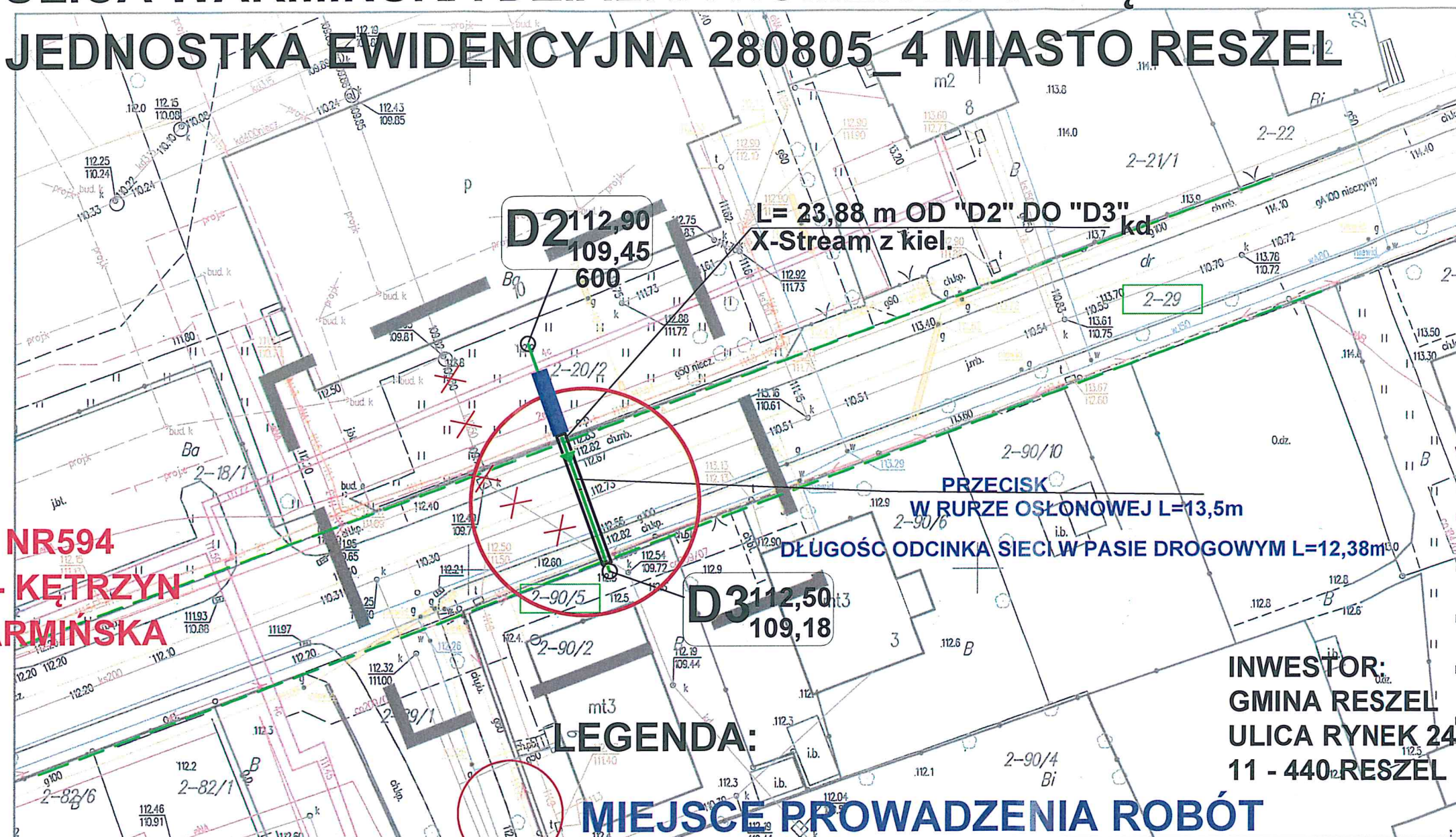
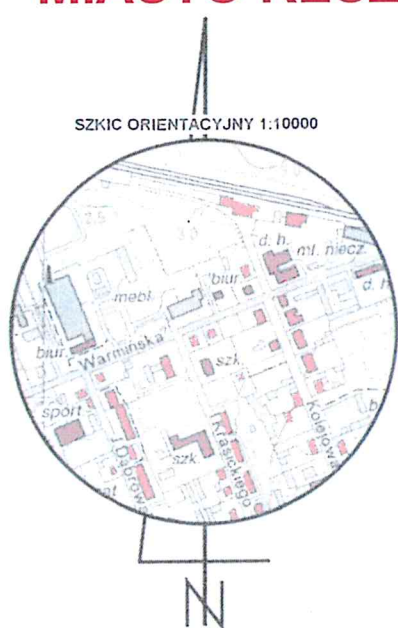
PROJEKT ZAGOSPODAROWANIA TERENU SKALA 1:500

ULICA WARMIŃSKA DZIAŁKA NUMER 29 OBREB 2

JEDNOSTKA EWIDENCYJNA 280805_4 MIASTO RESZEL

	KĘTRZYŃSKIE BIURO GEODEZJI mgr inż. Damian Błda ul. Dąbrowskiego 22, 11-400 Kętrzyn tel. 888-904-569, www.kbg.net.pl , kbgketrzyn@wp.pl NIP 742-200-16-81, REGON 281 429 343
MAPA SYTUACYJNO-WYSOKOŚCIOWA DO CELÓW PROJEKTOWYCH. Skala 1:500	
ul. Warmińska dz. 29 m. Reszel Id jedn. ewid. 280805_4 obrub 0003 - 3 Id obr. ewid. 280805_4.0003 GKN-O.6640.1.128.2020 ukł. Wsp. 2000/7 ukł. wys. PL-EVRF2007-NH s. 7.214.22.16.4.2	mapa aktualna w zakresie Kętrzyn dn. 25.03.2020 r. Wykonał:
Uwaga: o - punkt prawnie chroniony na podst. art. 15 ust. 3 ustawy z dn. 17 maja 1989r. - Prawo Geodezyjne i Kartograficzne. Nie wyklucza się istnienia innych nie wykazanych na niniejszej mapie urządzeń podziemnych, które nie były zgłoszone do inwentaryzacji. Wykonanie niniejszej mapy nie było poprzedzone ustaleniami dotyczącymi ewentualnych służebności obciążających grunty położone w granicach aktualizacji.	

DROGA WOJEWÓDZKA NR594
BISZTYNEK - ROBAWY - KĘTRZYN
W km 18+240 ULICA WARMIŃSKA
MIASTO RESZEL



LEGENDA:

MIEJSCE PROWADZENIA ROBÓT

LOKALIZACJA KOMORY PRZECISKOWEJ POZA GRANICĄ PASA DROGOWEGO

Organ prowadzący państw. ryz. zasob. geodezyjny i kartograficzny	
STAROSTA KĘTRZYŃSKI	
Identyfikator ewidencyjny materiału zasobu - operatu technicznego	
P. 2808.2020.250	
Data wpisania operatu technicznego do ewidencji materiałów zasobu	
25.03.2020r.	
Imię, nazwisko i podpis osoby reprezentującej organ	
Z up. STAROSTY Szyniarski	

- KD PROJ. KANALIZACJA DESZCZOWA
- ISTN. URZĄDZENIA WODOCIĄGOWE
- ISTN. URZĄDZENIA KAN. DESZCZOWEJ DO ZAŚLEPIENIA
- RURA OSŁONOWA
- GRANICE PASA DROGOWEGO
- DZIAŁKA PASA DROGOWEGO

OBIEKT: PROJEKT ZAGOSPODAROWANIA TERENU DZIAŁKA NUMER: 29 OBREB 2 JEDNOSTKA EWIDENCYJNA 280805_4 MIASTO RESZEL	
SKRZYŻOWANIE DROGI WOJEWÓDZKIEJ nr 594 BISZTYNEK - ROBAWY - KĘTRZYN W km 18+240 na dz. nr 29 obręb 2 jednostka ewidencyjna 280805_4 ul. WARMIŃSKA MIASTO RESZEL Z SIECIĄ KANALIZACJI DESZCZOWEJ	SKALA 1 : 500
INWESTOR: GMINA RESZEL 11 - 440 RESZEL; UL. RYNEK 24	DATA 04.2020
PROJEKTANT: inż. Maciej Mierzwik UPR. BUD. NR WAM/0115/POOS/08 ASYSTENT PROJEKTANTA:	MACIEJ MIERZWIAK UPR. WAM/0115/POOS/08 RYŚ: S1/ZDW

